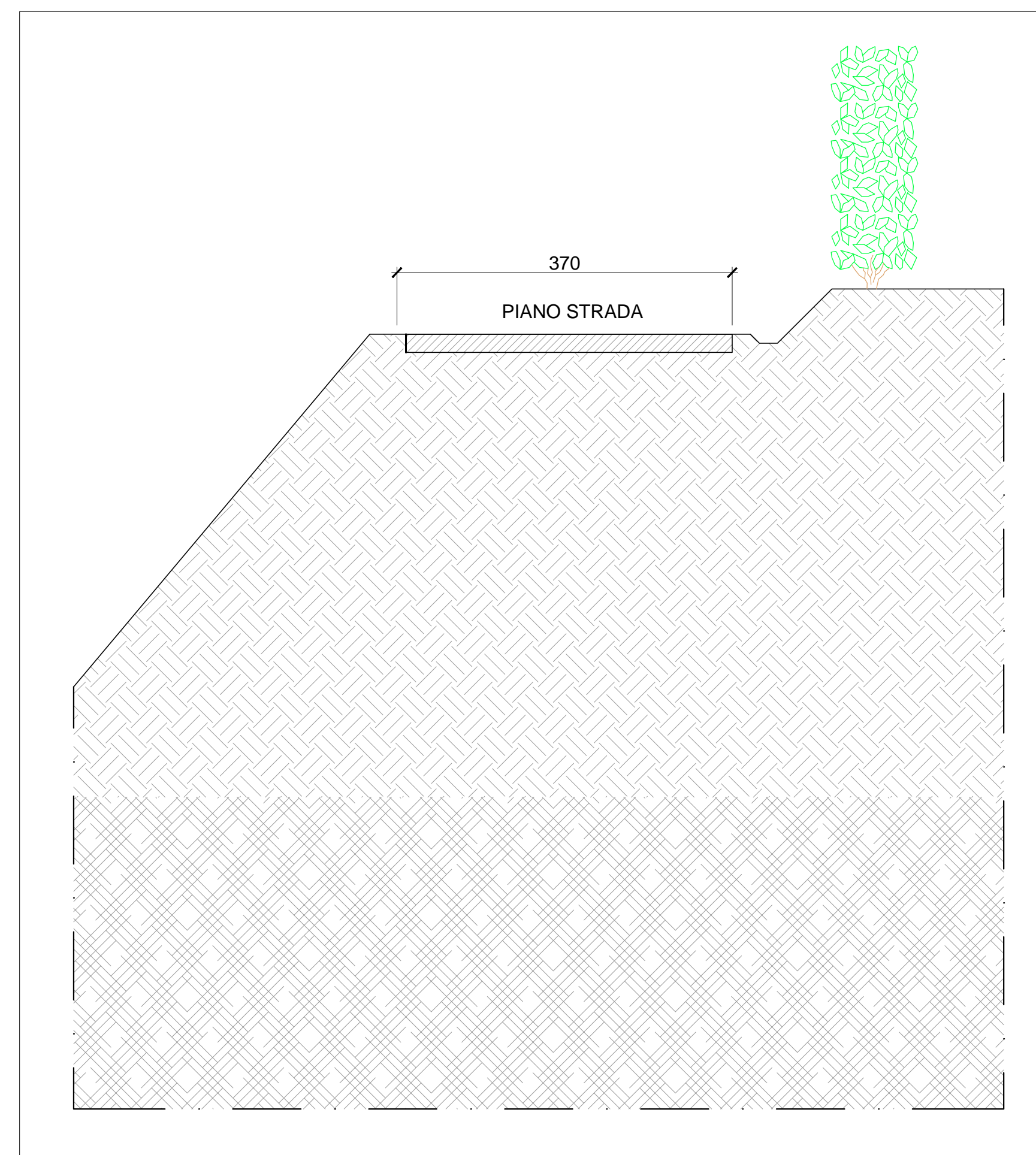
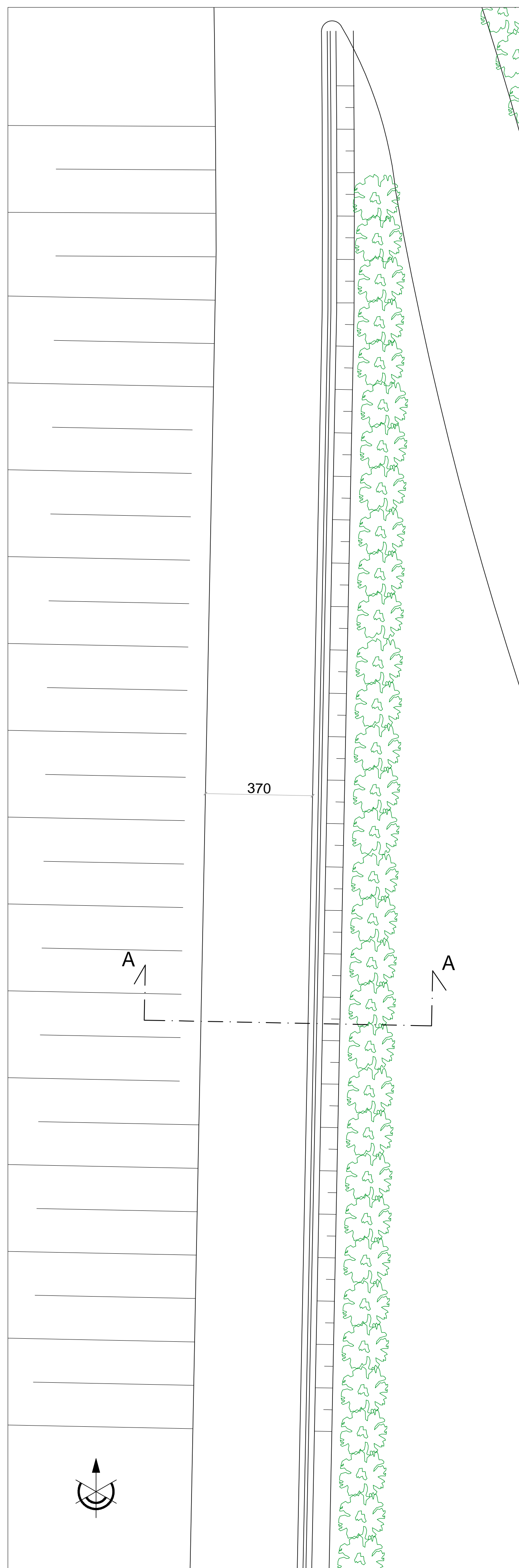



PLANIMETRIA GENERALE
scala 1:100

SEZIONE A-A
scala 1:50



CITTA' METROPOLITANA DI TORINO

COMUNE DI PECETTO TORINESE



COMUNE DI PECETTO TORINESE

Via Umberto I, 3 - 10020 Pecetto Torinese (TO)

IL RESPONSABILE DEL SERVIZIO TECNICO
SETTORE LAVORI PUBBLICI
Arch. Francesca DIBITONTO

IL SINDACO
Ing. Renato FILIPPA

LAVORI DI SISTEMAZIONE IDROGEOLOGICA DI STRADA DELLA
VETTA IN PECETTO TORINESE (TO)

PROGETTO ESECUTIVO

(art. 23 del D.lgs.50/2016 e s.m.i.)

Edizione: GENNAIO 2022

Categoria: GENERALE	Commessa: L17.342
Oggetto: STATO DI FATTO: PLANIMETRIA GENERALE SEZIONE A-A'	Fase: ES
File: L17.342.ES.GE.002.01.dwg	Scale: 1:50 / 1:100
Redatto: M.G.	Verificato: M.G.
Approvato: E.R.	Foglio: 01/01
Revisione: n° 01	Descrizione: Revisione 01

IL PROGETTISTA:



Via Sant'Ubaldo, 28 - 15121 Alessandria (AL) - Italy
Tel. +39 0151 752108 - Fax +39 0151 752109
e-mail: segreteria@erre-studio.it - Pec: erre-studio-srl@pec.it
Web: www.erre-studio.it
C.F./P.IVA: 0242800069 / REG. AL - 255147

TIMBRO e FIRMA

ERRE STUDIO s.r.l. - Società di Ingegneria si riserva la PROPRIETA' DI QUESTO DISEGNO A NORMA DELLE VIGENTI LEGGI. LA REPRODUZIONE TOTALE O PARZIALE, L'INSEDIAMENTO, L'USO O L'ADDEBITAMENTO, SENZA IL SUO CONSENTO, SONO CONSIDERATI ILLECITI.